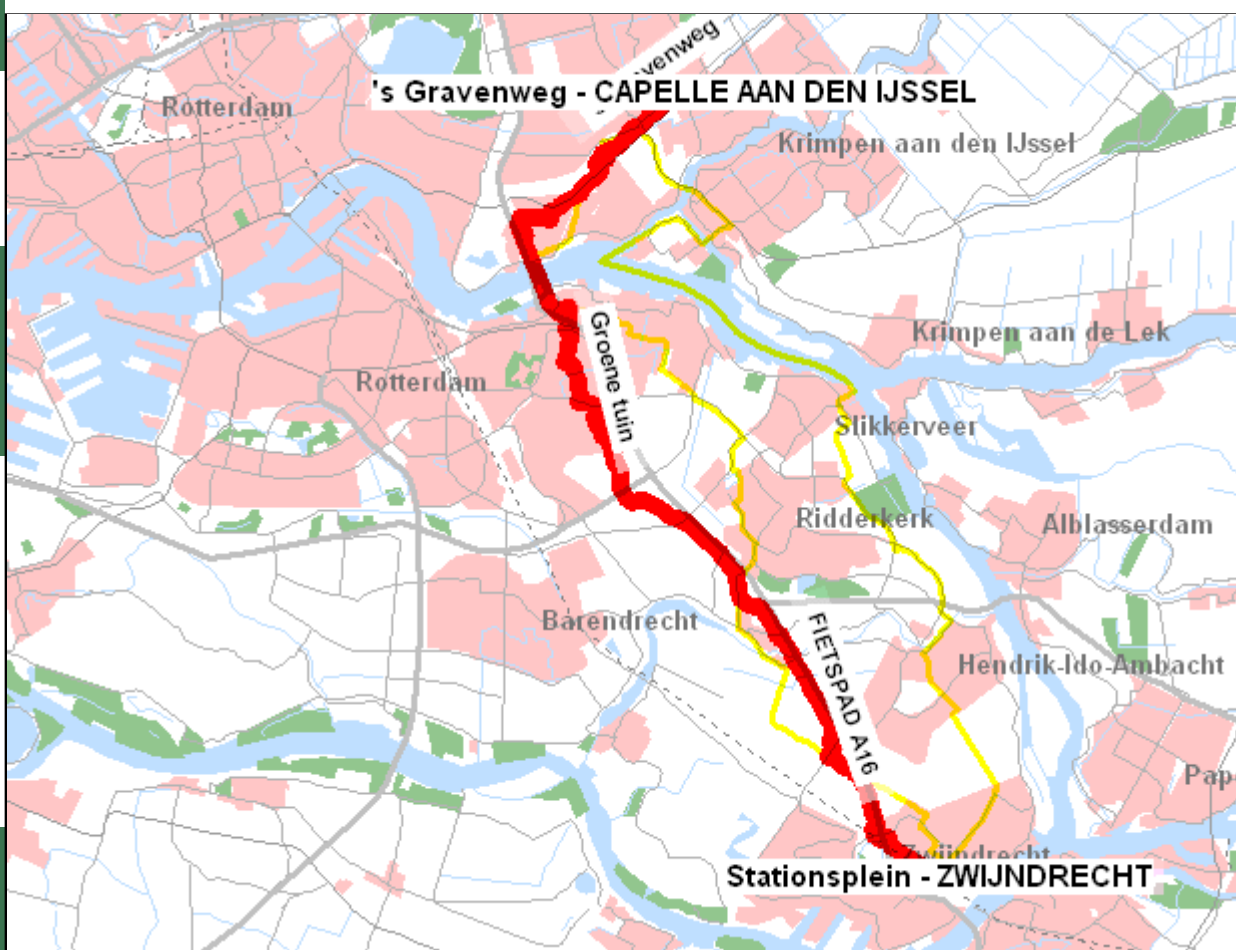


## Fietsrouteplanner Provincie Zuid Holland

[Plan een andere route \(Begin](#)



Copyright ANWB, 2003

[HELP](#) | [DEMIS](#) | [FORUM](#) | [ANWB](#) | [Fietzersbond](#)Met vragen of opmerkingen kunt u terecht op ons [Fietsplanner Forum](#)**ROUTEBESCHRIJVING**

De totale lengte van deze route is 19.6 Kilometer.

Met een gemiddelde snelheid van 15 kilometer per uur bedraagt de reistijd ongeveer: 1 Uur en 18 Minuten





**Startpunt:** Stationsplein - ZWIJNDRECHT**ZWIJNDRECHT**

128 meter over de	 Stationsplein in noordwestelijke richting	vervolg linksaf
62 meter over de	 Stationsweg in noordwestelijke richting	vervolg rechtdoor
123 meter over de	 Jan Steenstraat in noordwestelijke richting	vervolg linksaf
25 meter over de	 Rembrandtstraat in zuidwestelijke richting	vervolg rechtsaf
59 meter over de	 Van Goghstraat in noordwestelijke richting	vervolg linksaf
46 meter over de	 Mesdagstraat in zuidwestelijke richting	vervolg rechtsaf
857 meter over de	 Jeroen Boschlaan in noordwestelijke richting	vervolg linksaf
332 meter over de	 Heer Oudelandslaan in noordwestelijke richting	vervolg rechtsaf
1299 meter over de	 Bakesteinsezoom in noordwestelijke richting	vervolg linksaf



**HENDRIK IDO AMBACHT**















312 meter over de	 Langeweg in noordwestelijke richting	vervolg rechtsaf
-------------------	--	------------------

**RIDDERKERK**

2240 meter over de	 FIETSPAD A16 in noordelijke richting	vervolg rechtsaf
40 meter over de	 Jacob van de Laanstraat in noordelijke richting	vervolg linksaf
38 meter over de	 Vlasstraat in westelijke richting	vervolg rechtsaf
3957 meter over de	 FIETSPAD A15 A16 in noordwestelijke richting	vervolg rechtsaf
505 meter over de	 Schaapherderweg in noordelijke richting	vervolg rechtsaf

**ROTTERDAM**





45 meter over de	 Zevenbergsedijkje in oostelijke richting	vervolg linksaf
145 meter over de	 Zevenoord in noordwestelijke richting	vervolg rechtsaf

191 meter over de	 <b>Nudenoord</b> in <i>noordwestelijke</i> richting	vervolg <i>linksaf</i>
25 meter over de	 <b>VEGELINGSOORD</b> in <i>zuidwestelijke</i> richting	vervolg <i>rechtsaf</i>
313 meter over de	 <b>Nieuwenoord</b> in <i>noordwestelijke</i> richting	vervolg <i>rechtsaf</i>
202 meter over de	 <b>Akkeroord</b> in <i>noordelijke</i> richting	vervolg <i>linksaf</i>
227 meter over de	 <b>Groeninx van Zoelenlaan</b> in <i>westelijke</i> richting	vervolg <i>rechtdo</i>
95 meter over de	 <b>ZOELENLAAN VAN GR</b> in <i>westelijke</i> richting	vervolg <i>rechtsaf</i>
654 meter over de	 <b>Groene tuin</b> in <i>noordelijke</i> richting	vervolg <i>rechtsaf</i>
21 meter over de	 <b>Burgemeester Molenaarstr</b> in <i>noordelijke</i> richting	vervolg <i>linksaf</i>
79 meter over de	 <b>Wagtendonkpad</b> in <i>westelijke</i> richting	vervolg <i>rechtsaf</i>
606 meter over de	 <b>C.D.Tuinenburgstraat</b> in <i>noordelijke</i> richting	vervolg <i>rechtsaf</i>
356 meter over de	 <b>Koninginneweg</b> in <i>noordelijke</i> richting	vervolg <i>linksaf</i>
79 meter over de	 <b>Van Hoochstratenweg</b> in <i>westelijke</i> richting	vervolg <i>linksaf</i>
150 meter over de	 <b>Fietspad (onder A16 door van Oud Ijsselmonde naar Groot Ijsselmonde)</b> in <i>zuidwestelijke</i> richting	vervolg <i>rechtsaf</i>
2207 meter over de	 <b>Fietspad van Brienenoordbrug</b> in <i>noordwestelijke</i> richting	vervolg <i>linksaf</i>

## CAPELLE AAN DEN IJSSEL

394 meter over de	 <b>Rivium Quadrant</b> in <i>noordelijke</i> richting	vervolg <i>rechtsaf</i>
491 meter over de	 <b>Rivium 1e Straat</b> in <i>oostelijke</i> richting	vervolg <i>linksaf</i>
124 meter over de	 <b>Rivium Boulevard</b> in <i>noordelijke</i> richting	vervolg <i>rechtsaf</i>
249 meter over de	 <b>RIVIUMBOUL RYCKEVORS</b> in <i>noordoostelijke</i> richting	vervolg <i>rechtdo</i>
320 meter over de	 <b>Abram V Rijckevorselweg</b> in <i>noordoostelijke</i> richting	vervolg <i>linksaf</i>
16 meter over de	 <b>IJSSELMONDESLAAN</b> in <i>noordwestelijke</i> richting	vervolg <i>rechtsaf</i>
485 meter over de	 <b>Abram V Rijckevorselweg</b> in <i>noordoostelijke</i> richting	vervolg <i>linksaf</i>
116 meter over de	 <b>Van Ryckevorselplein</b> in <i>noordwestelijke</i> richting	vervolg <i>rechtdo</i>

## ROTTERDAM

206 meter over de	 <b>ABRAM VAN RIJCKEVORSELPLN</b> in <i>noordoostelijke</i> richting	vervolg <i>linksaf</i>
114 meter over de	 <b>Capelsebrugpad</b> in <i>noordwestelijke</i> richting	vervolg <i>rechtsaf</i>
616 meter over de	 <b>Lilian Ngoyiweg</b> in <i>noordoostelijke</i> richting	vervolg <i>rechtsaf</i>
131 meter over de	 <b>'s-Gravenweg</b> in <i>noordoostelijke</i> richting	vervolg <i>rechtdo</i>

**Eindbestemming:** 's Gravenweg - CAPELLE AAN DEN IJSSEL

---

*Demis is niet verantwoordelijk voor de juistheid van de route.*