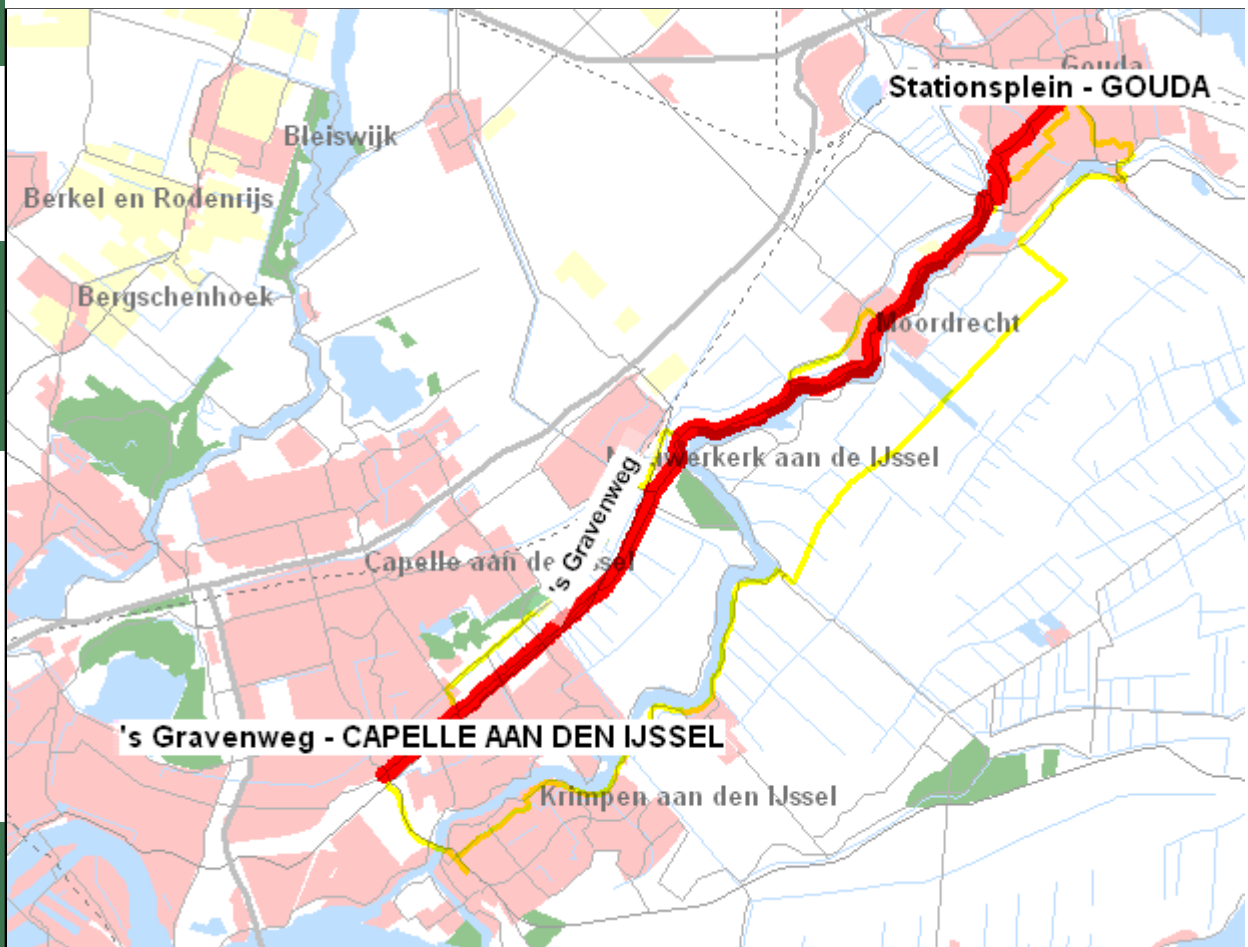


Fietsrouteplanner Provincie Zuid Holland

[Plan een andere route \(Begin](#)




















Copyright ANWB, 2003

[HELP](#) | [DEMIS](#) | [FORUM](#) | [ANWB](#) | [Fietzersbond](#)Met vragen of opmerkingen kunt u terecht op ons [Fietsplanner Forum](#)**ROUTEBESCHRIJVING**




De totale lengte van deze route is 15.5 Kilometer.

Met een gemiddelde snelheid van 15 kilometer per uur bedraagt de reistijd ongeveer: 1 Uur en 2 Minuten

Startpunt: Stationsplein - GOUDA**GOUDA**

108 meter over de	 Stationsplein in <i>westelijke</i> richting	vervolgens <i>linksaf</i>
155 meter over de	 Crabethpark in <i>zuidwestelijke</i> richting	vervolgens <i>linksaf</i>
148 meter over de	 Crabethstraat in <i>zuidoostelijke</i> richting	vervolgens <i>rechtsaf</i>
484 meter over de	 Kattensingel in <i>zuidwestelijke</i> richting	vervolgens <i>rechtdoor</i>
71 meter over de	 RABATBRUG in <i>zuidwestelijke</i> richting	vervolgens <i>rechtdoor</i>
231 meter over de	 Wachtelstraat in <i>zuidwestelijke</i> richting	vervolgens <i>rechtdoor</i>
124 meter over de	 Lazaruskade in <i>zuidwestelijke</i> richting	vervolgens <i>rechtdoor</i>
197 meter over de	 Reigerstraat in <i>zuidwestelijke</i> richting	vervolgens <i>linksaf</i>
101 meter over de	 Oranjeplein in <i>zuidelijke</i> richting	vervolgens <i>rechtdoor</i>
10 meter over de	 Koningin Wilhelminaweg in <i>zuidelijke</i> richting	vervolgens <i>rechtsaf</i>
77 meter over de	 Nachtegaalstraat in <i>zuidwestelijke</i> richting	vervolgens <i>linksaf</i>
251 meter over de	 Burg Gaarlandtsngl in <i>zuidoostelijke</i> richting	vervolgens <i>rechtdoor</i>
273 meter over de	 Speelbrug in <i>zuidelijke</i> richting	vervolgens <i>linksaf</i>
54 meter over de	 Julianasluispad in <i>zuidelijke</i> richting	vervolgens <i>rechtsaf</i>
145 meter over de	 Ankerpad in <i>westelijke</i> richting	vervolgens <i>rechtsaf</i>
102 meter over de	 Kanaaldijk in <i>westelijke</i> richting	vervolgens <i>linksaf</i>
762 meter over de	 Sluisdijk in <i>zuidwestelijke</i> richting	vervolgens <i>rechtdoor</i>

MOORDRECHT

1591 meter over de	 Schielandse Hoge Zeedk O in <i>zuidwestelijke</i> richting	vervolgens <i>rechtdoor</i>
280 meter over de	 Dorpsstraat in <i>zuidwestelijke</i> richting	vervolgens <i>linksaf</i>
482 meter over de	 Westeinde in <i>zuidelijke</i> richting	vervolgens <i>rechtdoor</i>
1797 meter over de	 Schielandse Hoge Zeedk W in <i>zuidwestelijke</i> richting	vervolgens <i>rechtdoor</i>

NIEUWERKERK AD IJSSEL

1713 meter over de



Kortenoord in *zuidwestelijke* richting

vervolgens *recht*door

Eindbestemming: 's Gravenweg - CAPELLE AAN DEN IJSSEL

Demis is niet verantwoordelijk voor de juistheid van de route.