

Fietsrouteplanner Provincie Zuid Holland

[Plan een andere route \(Begin](#)



Copyright ANWB, 2003

[HELP](#) | [DEMIS](#) | [FORUM](#) | [ANWB](#) | [Fietsersbond](#)

Met vragen of opmerkingen kunt u terecht op ons [Fietsplanner Forum](#)

















ROUTEBESCHRIJVING

De totale lengte van deze route is 8.4 Kilometer.

Met een gemiddelde snelheid van 15 kilometer per uur bedraagt de reistijd ongeveer: 33 Minuten

Startpunt: Stationsplein - ROTTERDAM

ROTTERDAM

111 meter over de	 Stationsplein in zuidelijke richting	vervolgens <i>rechtdoor</i>
72 meter over de	 Kruisplein in zuidoostelijke richting	vervolgens <i>rechtsaf</i>
498 meter over de	 Weena in oostelijke richting	vervolgens <i>rechtsaf</i>
112 meter over de	 Hofplein in oostelijke richting	vervolgens <i>rechtsaf</i>
543 meter over de	 Pompenburg in noordoostelijke richting	vervolgens <i>rechtsaf</i>
65 meter over de	 Lombardkade in zuidoostelijke richting	vervolgens <i>linksaf</i>
76 meter over de	 Kortebrantstraat in oostelijke richting	vervolgens <i>rechtdoor</i>
164 meter over de	 Van Alkemadestraat in oostelijke richting	vervolgens <i>rechtdoor</i>
252 meter over de	 Warande in oostelijke richting	vervolgens <i>rechtdoor</i>
249 meter over de	 Ammanplein in oostelijke richting	vervolgens <i>rechtdoor</i>
880 meter over de	 Gerdesiaweg in oostelijke richting	vervolgens <i>linksaf</i>
325 meter over de	 Willem Ruyslaan in noordoostelijke richting	vervolgens <i>rechtsaf</i>
483 meter over de	 Oudedijk in zuidoostelijke richting	vervolgens <i>rechtdoor</i>
1055 meter over de	 's-Gravenweg in oostelijke richting	vervolgens <i>linksaf</i>
53 meter over de	 Kralingse Zoom in noordelijke richting	vervolgens <i>rechtsaf</i>
2522 meter over de	 's-Gravenweg in oostelijke richting	vervolgens <i>rechtdoor</i>

Eindbestemming: 's Gravenweg - CAPELLE AAN DEN IJSSEL

Demis is niet verantwoordelijk voor de juistheid van de route.